




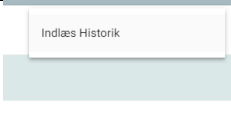




## Helhedsvurdering - Generelle oplysninger (WEB)

Fase	Forklaring	Navigation
Find helhedsvurdering på borger	Via Borger vælges menuen Helhedsvurdering.	
Find kortet generelle oplysninger.	I menuen helhedsvurdering vælges kortet generelle oplysninger. Klik på kortet for at se yderligere.	Klik på kortet  
Vejledende tekst	Hvis kommune har opsat en vejledning til udfyldning af generelle oplysninger, så kan denne tilgås via spørgsmålstegn	
Vælg generel oplysning	Vælg den oplysningskategori, du vil registrere på - eksempelvis "Mestring"	Klik på kategori
Udfyld beskrivelsen	Udfyld beskrivelsen for den valgte kategori	
Gem oplysningen	Når beskrivelsen er udfyldt, trykkes på "Gem". Beskrivelsen kommer til at stå på kortet under generelle oplysninger med information om, hvem der senest har registreret ændringer.  Mestring, motivation, ressourcer og vænner genbruges på borgers besøgsplan.	
Historik	Klik på de tre prikker til højre for titlen generelle oplysninger. Klik på "Indlæs historik", så kan du se tidligere versioner.	

## Ændringslog

Version	Ændret af	Dato	Ændringer
1.0	Cura system administrator	Maj 2024	