
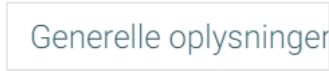


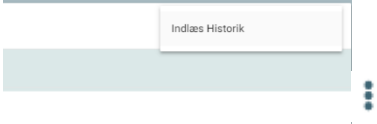




Helhedsvurdering - Generelle oplysninger (APP)

Fase	Forklaring	Navigation
Find helhedsvurdering på borger	Via Borger vælges menuen Helhedsvurdering.	
Find kortet generelle oplysninger.	I menuen helhedsvurdering vælges kortet generelle oplysninger. Klik på kortet for at se yderligere.	
Vejledende tekst	Hvis kommune har opsat en vejledning til udfyldning af generelle oplysninger, så kan denne tilgås via spørgsmålstegn	
Registrer Generel oplysning	Vælg den oplysningskategori, du vil registrere på - eksempelvis "Mestring" og sæt i rediger	
Gem oplysningen	Når beskrivelsen er udfyldt, trykkes på "Gem". Beskrivelsen kommer til at stå på kortet under generelle oplysninger med information om, hvem der senest har registreret ændringer. Mestring, motivation, ressourcer og vaner genbruges på borgers besøgsplan og kan i øvrigt opdateres fra Besøgsplan	Android:  IOS: 
Historik	Klik på de tre prikker til højre for Korttitel: Generelle oplysninger og "Indlæs historik" via 3 prik menu Nu kan du se tidligere versioner.	

Ændringslog

Version	Ændret af	Dato	Ændringer
1.0	Cura system administrator	Maj 2024	